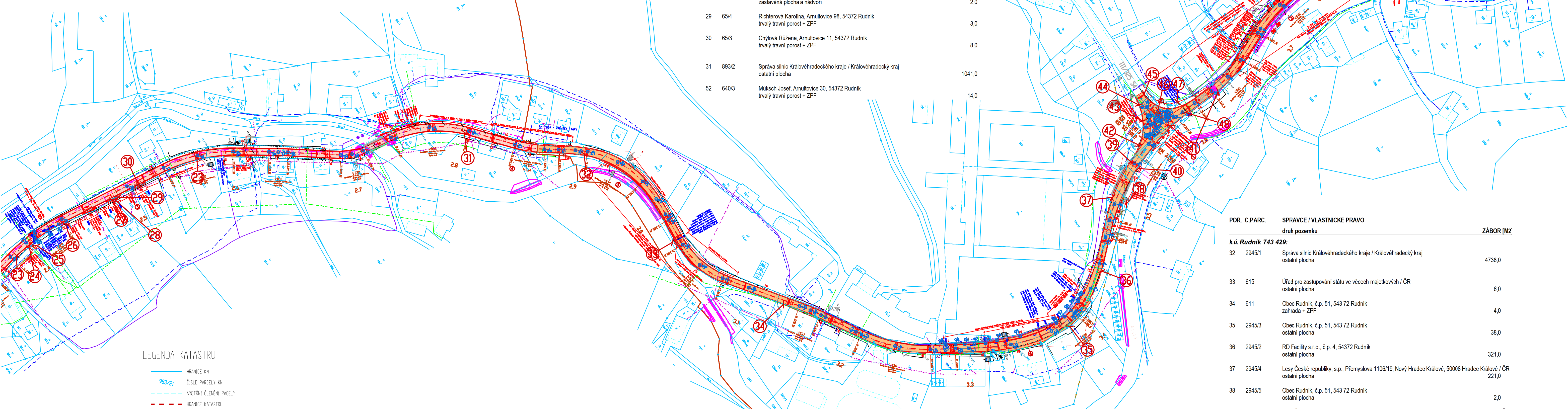
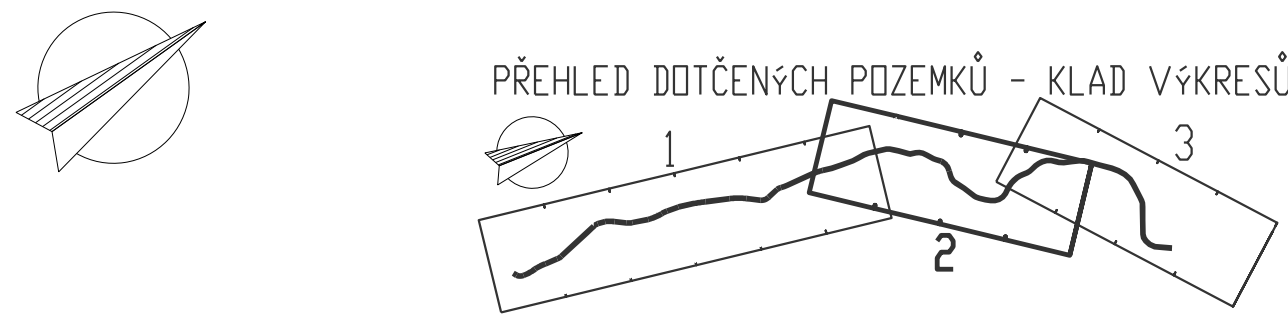


PŘEHLED DOTČENÝCH POZEMKŮ - 2.část M 1:2000



POŘ. Č.PARC.	SPRÁVCE / VLASTNICKÉ PRÁVO druh pozemku	ZÁBOR [M2]
k.ú. Arnultovice 743 381:		
27 1202	1/2 Jirásková Jana, Arnultovice 91, 54372 Rudník 1/2 Krčbka Jiří, Hotejši Vrchlabí 335, 54302 Vrchlabí trvalý travní porost + ZPF	3,0
28 st.108	1/2 Jirásková Jana, Arnultovice 91, 54372 Rudník 1/2 Krčbka Jiří, Hotejši Vrchlabí 335, 54302 Vrchlabí zastavěná plocha a nádvoří	2,0
29 654	Richterová Karolína, Arnultovice 98, 54372 Rudník trvalý travní porost + ZPF	3,0
30 653	Chylová Růžena, Arnultovice 11, 54372 Rudník trvalý travní porost + ZPF	8,0
31 8932	Správa silnic Královéhradeckého kraje / Královéhradecký kraj ostatní plocha	1041,0
52 6403	Muksch Josef, Arnultovice 30, 54372 Rudník trvalý travní porost + ZPF	14,0

POŘ. Č.PARC.	SPRÁVCE / VLASTNICKÉ PRÁVO druh pozemku	ZÁBOR [M2]
k.ú. Rudník 743 429:		
32 2945/1	Správa silnic Královéhradeckého kraje / Královéhradecký kraj ostatní plocha	4738,0
33 615	Úřad pro zastupování státu ve věcech majetkových / ČR ostatní plocha	6,0
34 611	Obec Rudník, č.p. 51, 543 72 Rudník zahradní + ZPF	4,0
35 2945/3	Obec Rudník, č.p. 51, 543 72 Rudník ostatní plocha	38,0
36 2945/2	RD Facility s.r.o., č.p. 4, 54372 Rudník ostatní plocha	321,0
37 2945/4	Lesy České republiky, s.p., Přemyslova 1106/19, Nový Hradec Králové, 50008 Hradec Králové / ČR ostatní plocha	221,0
38 2945/5	Obec Rudník, č.p. 51, 543 72 Rudník ostatní plocha	2,0
39 3013/12	Lesy České republiky, s.p., Přemyslova 1106/19, Nový Hradec Králové, 50008 Hradec Králové / ČR ostatní plocha	302,0

POŘ. Č.PARC.	SPRÁVCE / VLASTNICKÉ PRÁVO druh pozemku	ZÁBOR [M2]
k.ú. Rudník 743 429:		
40 3013/11	Obec Rudník, č.p. 51, 543 72 Rudník ostatní plocha	23,0
41 3013/13	Obec Rudník, č.p. 51, 543 72 Rudník ostatní plocha	115,0
42 3013/7	Správa silnic Královéhradeckého kraje / Královéhradecký kraj ostatní plocha	97,0
43 3013/8	Obec Rudník, č.p. 51, 543 72 Rudník ostatní plocha	59,0
44 2927/5	Obec Rudník, č.p. 51, 543 72 Rudník ostatní plocha	36,0
45 2927/1	Obec Rudník, č.p. 51, 543 72 Rudník ostatní plocha	131,0
46 3013/9	Obec Rudník, č.p. 51, 543 72 Rudník ostatní plocha	148,0
47 3013/10	Obec Rudník, č.p. 51, 543 72 Rudník ostatní plocha	61,0

SPRÁVCE KOMUNIKACE:

ÚDRŽBA SILNIC
Královéhradeckého kraje a.s.

ÚDRŽBA SILNIC
Královéhradeckého kraje a.s.

ÚDRŽBA SILNIC Královéhradeckého kraje a.s.
Kutnohorská 59
Hradec Králové - Pláče 500 04
uskhk@uskhk.eu

OBJEDNATEL:

Královéhradecký kraj
Pivovarské náměstí 1245
500 03 Hradec Králové

NÁZEV AKCE:

II/325 Hostinné – Rudník – etapa II. - km 2,867 – 4,920

ČÁST / STAVEBNÍ OBJEKT:

SOUHRNNÉ ŘEŠENÍ STAVBY

PRÍLOHA:

PŘEHLED DOTČENÝCH POZEMKŮ - 2.část

ZHOTOVITEL:

M - PROJEKCE s.r.o.
Resalova 956
500 02 Hradec Králové
www.m-projekce.cz

ZODP. PROJEKTANT:

Ing. P. HÁJEK

PARE:

VYPRACOVAL:

Ing. L. KOPEČEK

KONTROLA:

Ing. V. BRICHNÁČ

MĚŘÍTKO:

Č. ZAKÁZKY:

STUPEŇ:

DATUM:

ČÁST:

PRÍLOHA:

1: 2000

20-011-01

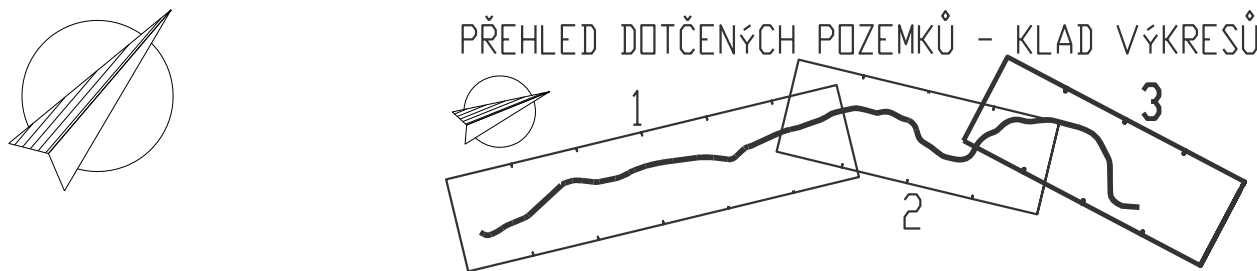
DSP+PDPS

3/2020

B

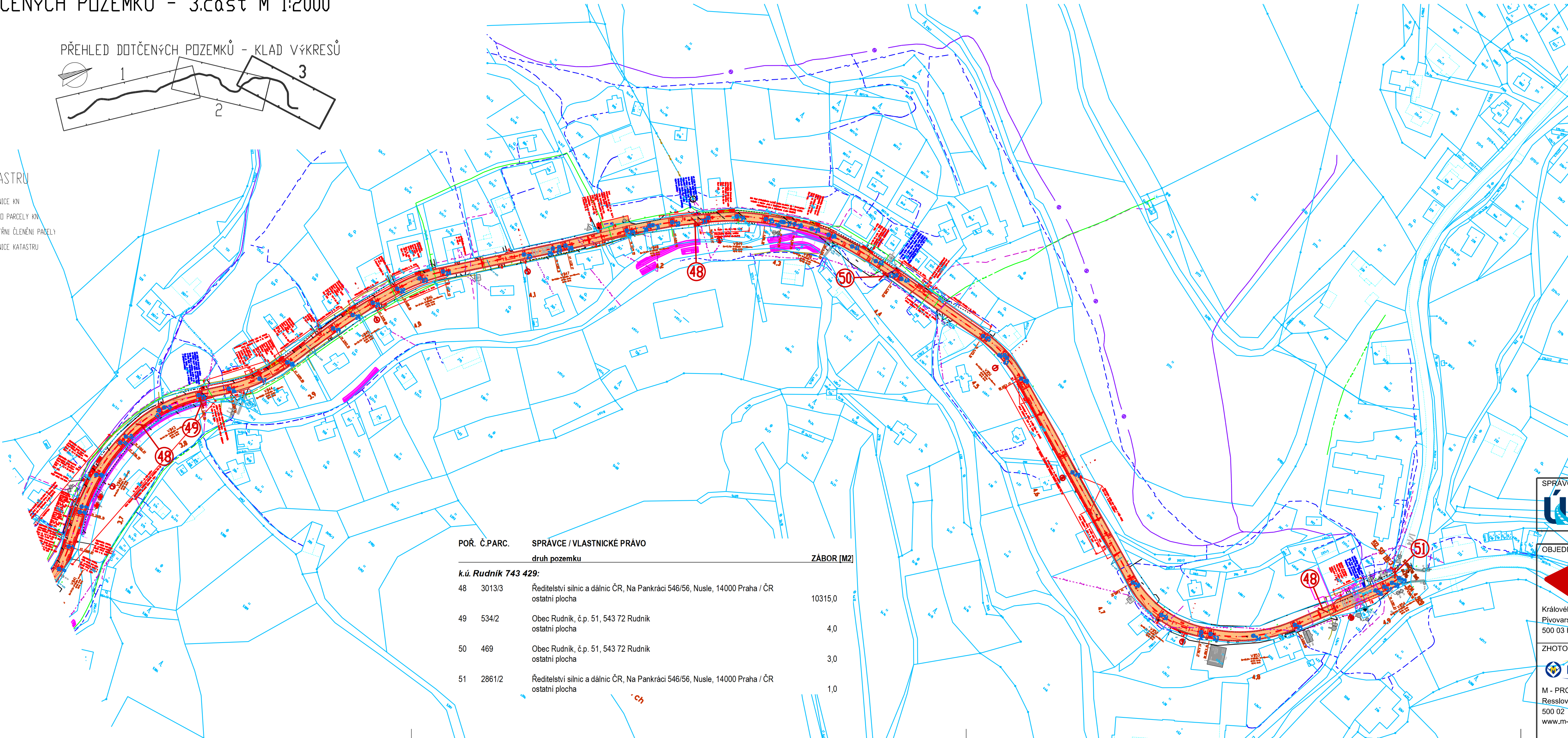
3.2.

PŘEHLED DOTČENÝCH POZEMKŮ - 3.část M 1:2000



LEGENDA KATASTRU

- HRANICE KN
- ČÍSLO PARCELY KN
- VNITŘNÍ ČLENĚNÍ PARCELY
- HRANICE KATASTRU



POŘ. Č.PARC.	SPRÁVCE / VLASTNICKÉ PRÁVO druh pozemku	ZÁBOR [M2]
k.ú. Rudník 743 429:		
48 3013/3	Ředitelství silnic a dálnic ČR, Na Pankráci 546/56, Nusle, 14000 Praha / ČR ostatní plocha	10315,0
49 534/2	Obec Rudník, č.p. 51, 543 72 Rudník ostatní plocha	4,0
50 469	Obec Rudník, č.p. 51, 543 72 Rudník ostatní plocha	3,0
51 2861/2	Ředitelství silnic a dálnic ČR, Na Pankráci 546/56, Nusle, 14000 Praha / ČR ostatní plocha	1,0

POŘ. Č.PARC.	SPRÁVCE / VLASTNICKÉ PRÁVO druh pozemku	ZÁBOR [M2]
k.ú. Rudník 743 429:		
40 3013/11	Obec Rudník, č.p. 51, 543 72 Rudník ostatní plocha	23,0
41 3013/13	Obec Rudník, č.p. 51, 543 72 Rudník ostatní plocha	115,0
42 3013/7	Správa silnic Královéhradeckého kraje / Královéhradecký kraj ostatní plocha	97,0
43 3013/8	Obec Rudník, č.p. 51, 543 72 Rudník ostatní plocha	59,0
44 2927/5	Obec Rudník, č.p. 51, 543 72 Rudník ostatní plocha	36,0
45 2927/1	Obec Rudník, č.p. 51, 543 72 Rudník ostatní plocha	131,0
46 3013/9	Obec Rudník, č.p. 51, 543 72 Rudník ostatní plocha	148,0
47 3013/10	Obec Rudník, č.p. 51, 543 72 Rudník ostatní plocha	61,0
48 3013/3	Ředitelství silnic a dálnic ČR, Na Pankráci 546/56, Nusle, 14000 Praha / ČR ostatní plocha	10315,0
49 534/2	Obec Rudník, č.p. 51, 543 72 Rudník ostatní plocha	4,0
50 469	Obec Rudník, č.p. 51, 543 72 Rudník ostatní plocha	3,0
51 2861/2	Ředitelství silnic a dálnic ČR, Na Pankráci 546/56, Nusle, 14000 Praha / ČR ostatní plocha	1,0

SPRÁVCE KOMUNIKACE:

ÚDRŽBA SILNIC
Královéhradeckého kraje a.s.

ÚDRŽBA SILNIC
Královéhradeckého kraje a.s.

ÚDRŽBA SILNIC Královéhradeckého kraje a.s.
Kutnohorská 59
Hradec Králové - Pláče 500 04
uskhk@uskhk.eu

OBJEDNATEL:

Královéhradecký kraj
Pivovarské náměstí 1245
500 03 Hradec Králové

NÁZEV AKCE:

II/325 Hostinné – Rudník – etapa II. - km 2,867 – 4,920

ČÁST / STAVEBNÍ OBJEKT:

SOUHRNNÉ ŘEŠENÍ STAVBY

PRÍLOHA:

PŘEHLED DOTČENÝCH POZEMKŮ - 3.část

ZHOTOVITEL:

M - PROJEKCE s.r.o.
Resalova 956
500 02 Hradec Králové
www.m-projekce.cz

ZODP. PROJEKTANT:

Ing. P. HÁJEK

PARE:

VYPRACOVAL:

Ing. L. KOPEČEK

KONTROLA:

Ing. V. BRICHNÁČ

MĚŘÍTKO:

Č. ZAKÁZKY:

STUPEŇ:

DATUM:

ČÁST:

PRÍLOHA:

1: 2000

20-011-01

DSP+PDPS

3/2020

B

3.3.